

WANDELEN LANGS DE DOORBRAAK 10KM

ALMELO

ROUTE 12 km



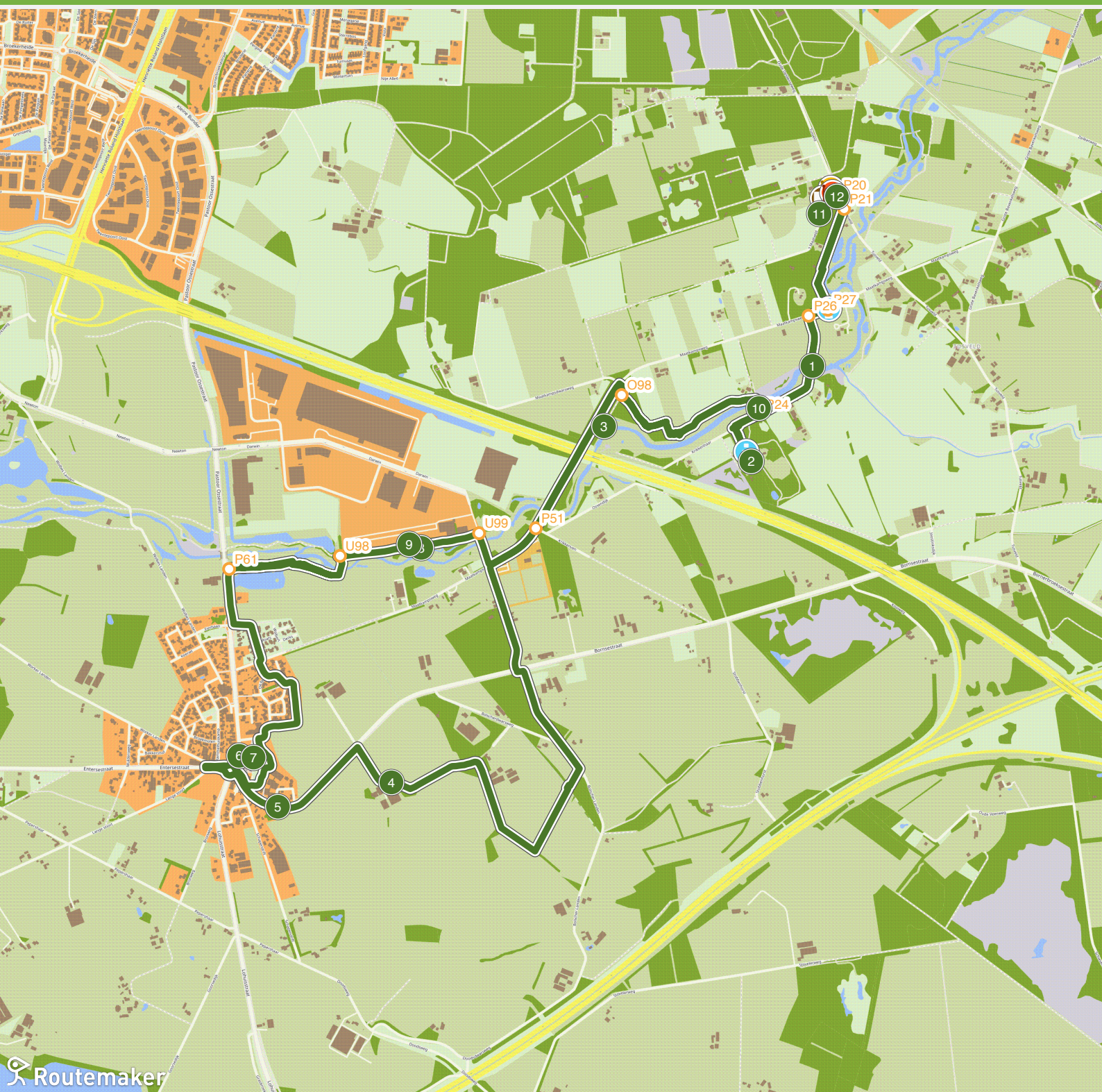
Aan de zuidkant van Almelo stroomt de Doorbraak; een beek van 13 kilometer, van de instroom bij de Lolee naar Ypelo. Ontdek de Doorbraak en haar omgeving! Een beek met veel gezichten die door een verscheidenheid aan landschappen stroomt.

Deze route is gemaakt door waterschap Vechtstromen i.s.m. Landschap Overijssel. Voor info: www.vechtstromen.nl/dedoorbraak of www.oetintwente.nl

20
23

Wandelen langs de Doorbraak 10km

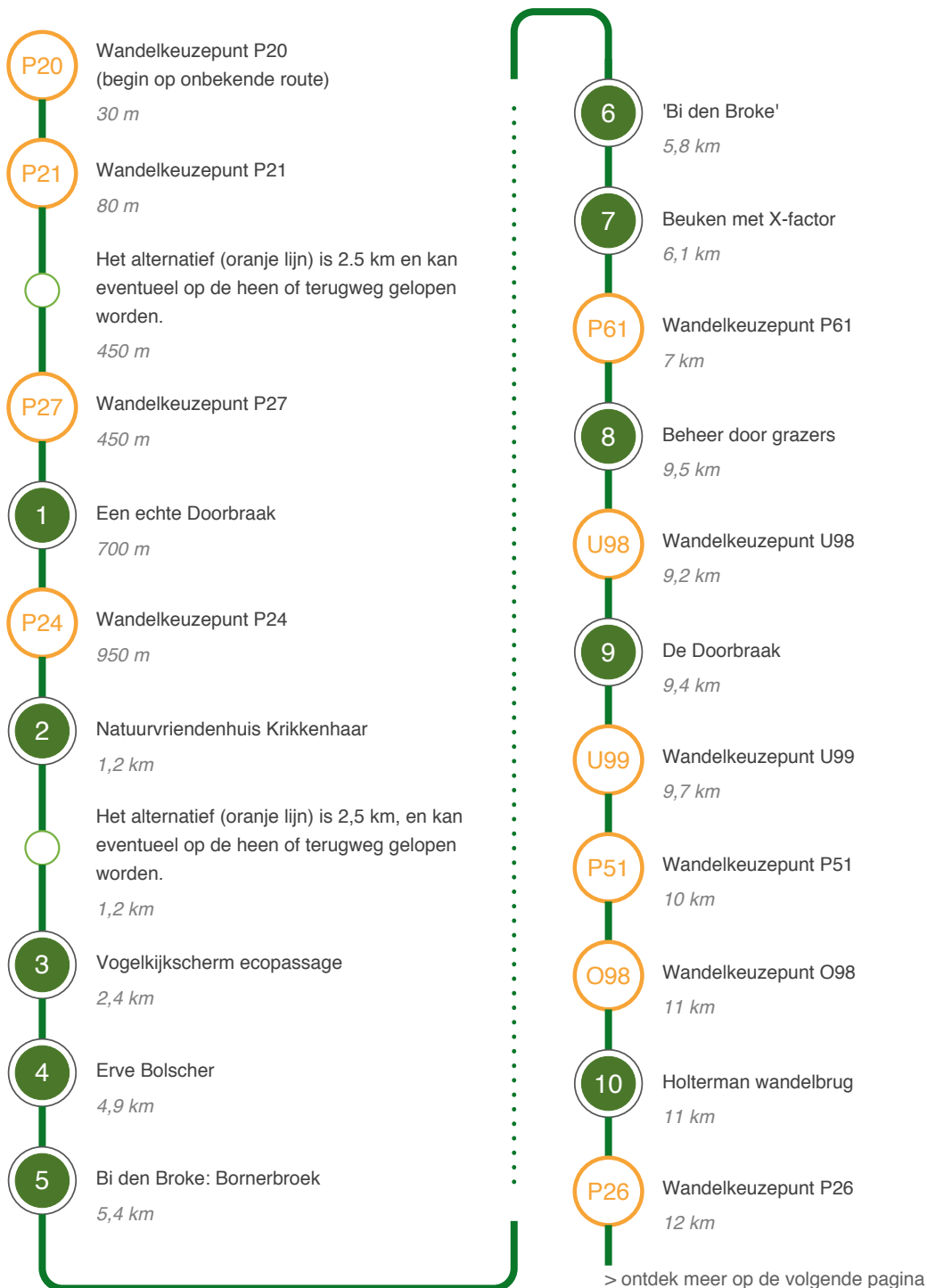
Almelo



Wandelen langs de Doorbraak 10km

Hoe kom ik bij het startpunt?

Start- en eindpunt: Restaurant 't Maatveld, Tusveld 31-33, 7627 NX Bornerbroek Ruime parkeergelegenheid. Het restaurant is iedere werkdag geopend vanaf 10.00 uur, in het weekend vanaf 11.00 uur.



Vervolg route

-  11 Ontdek de Doorbraak verder
>= 100 meter van route vandaan
-  12 Een beek met een verhaal
12 km
-  Restaurant 't Maatveld
12 km

Einde van de route

Wandelen langs de Doorbraak 10km

12 km

1

Een echte Doorbraak



De weg van de natuur

De Doorbraak volgt het spoor van bestaande beekjes en stroompjes en verbindt deze. Waar nodig zijn 'tussenstukken' gegraven. Op één plek volgt ze een ongebruikelijk spoor. Hier snijdt ze de hoge zandrug van het Krikkenhaar. De bedding is dwars door de zandrug gecreëerd. Een echte doorbraak dus!

Koppeling natuurgebieden

De doorbraak van de beek dóór de zandrug zorgt ervoor dat natuurgebieden aan elkaar gekoppeld worden. Dat heeft veel voordelen. Schoon water voor boeren en planten & dieren in het gebied. Dieren trekken van het ene gebied naar het andere. Zaden die worden meegevoerd kunnen in alle rust ontkiemen.

Opgeloste obstakels

Als het traject langzaam maar zeker vorm krijgt, komen de te overwinnen obstakels in beeld. Het zijn er vier: de hoge zandrug bij het Krikkenhaar, de spoorlijn Almelo-Hengelo, het Twentekanaal en de A35.



2

Natuurvriendenhuis Krikkenhaar



Welkom in Natuurvriendenhuis

'Natuurvriendenhuisen' zijn een soort 'doe-het-zelf-hotels' op mooie locaties. Zoals deze: Natuurvriendenhuis Krikkenhaar. Mevrouw Huiskamp, vrijwilligerscoördinatoren van het Nivon, is hier is één van de huiswachten. Ze heet je van harte welkom!

<http://nivon.nl/> (Natuurvriendenhuisen & Nivon)

Vogelkijkscherm ecopassage

Ecopassage

In 2008 opende staatssecretaris Tineke Huizinga deze unieke ecopassage onder de Rijksweg A35. Het is een bijzonder bouwwerk in de Doorbraak. Het water stroomt er doorheen - i.p.v. via ondergrondse buizen - en dieren (ook grote!) kunnen zich hier gemakkelijk verplaatsen.



Vogels kijken

Het vogelkijkscherm bij de ecopassage biedt een prachtige kans voor het spotten van bijvoorbeeld de ijsvogel en de kleine karekiet. In dit vogelkijkscherm hangt een overzicht met foto's en informatie over de vogels die je hier kunt zien.

4

Erve Bolscher



Erve Bolscher

De boerderij van de Familie J. Bolscher staat op een erf met een lange historie. In 1385 was de familienaam Bolghesgoor. Een 'goor' was een drassig stuk land. Vanaf 1601 wordt deze naam veranderd in 'Bolscher'.

5

Bi den Broke: Bornerbroek

Bi den Broke: Bornerbroek

De route vanaf de Doorbraak gaat o.a. door Bornerbroek. De naam van dit dorp was vroeger Bi den Broke; een 'broke' is een een drassig, laaggelegen gebied. Zin in een korte wandeling, een zogenaamd 'ommetje'? Volg dan gemarkeerde (rode voetjes) route 'Ommetje Bornerbroek'.



Ijsvogel

Kenmerken

Jaarvogel, blauw-oranje gekleurd, met witte keel en zijhals, vleugels en kruin groenachtig blauw met helderblauwe rug en stuit, grote dolkvormige snavel.

Gedrag

Zit vaak op laaghangende tak boven het water te speuren naar visjes.

Voedsel

Vis en waterinsecten.

Kleine Karekiet

Kenmerken

Zomervogel, bovenzijde bruin en onderzijde beigewit, vrij lange spitse snavel.

Gedrag

Wipt vaak onophoudelijk en rusteloos langs rietstengels heen en weer, markante krassende zang 'karre karre kiet kiet'.

Voedsel

Insecten.

Leuk om te weten

De koekeek legt zijn ei graag in het nest van de kleine karekiet.

Ziekenhuis

In 1928 werd het ziekenhuis St. Theresia gebouwd in Bornerbroek. De zusters Franciscanessen kwamen om de maatschappelijke problemen van het dorp te verlichten. Het karakteristieke pand werd in 1997 gesloopt om plaats te maken voor moderne, kleinschalige zorginstelling voor ouderen in Bornerbroek

'Bi den Broke'



'Bi den Broke'

'Bi den Broke' komt voor het eerst in de archieven voor in 1297, maar men schat dat de oudste boerderijen uit rond het jaar 1000 stammen. Bornerbroek was toen een deel van de marke Zenderen. Het dorp had een Waterstaatskerk, die in 1919 verbouwd werd. De Sint Stephanuskerk is nu een Rijksmonument.

Beuken met X-factor

Achter de kerk ligt het kerkhof met 2 enorme beuken die waarschijnlijk net zo oud zijn als het kerkhof zelf. In 1829 werd verplicht gesteld dat er bij de kerk ook een kerkhof moest komen.



Beuken met X-factor

Beuken met X-factor

Achter de kerk ligt het kerkhof. Na 1829 werd door de overheid een kerkhof bevolen. Het kerkhof is nog steeds eigendom van de kerk en wordt door een groep vrijwilligers onderhouden.



Beuken met X-factor

Op de begraafplaats staan twee reusachtige beuken, waarschijnlijk zo oud als het kerkhof zelf. Deze twee bomen kregen binnen de gemeente Almelo de 'X-factor', als zijnde de mooiste bomen van de gemeente! In die hoedanigheid krijgen ze nu eXtra aandacht en verzorging.

Beheer door grazers

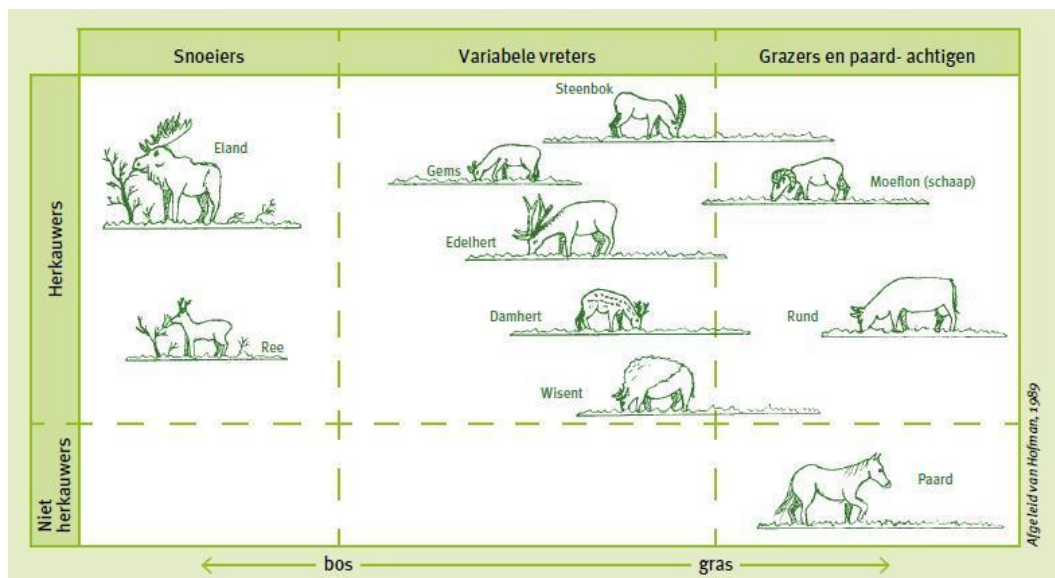


Grazers niet voeren

Wandelaars hebben soms de behoefte loslopende dieren een appeltje of boterham te geven. Wat ze vaak niet weten is dat dit erg slecht kan zijn. Landschap Overijssel roept iedereen dan ook op loslopende koeien, schapen, paarden en andere grazers niet te voeren.

Dieet

Koeien, paarden en schapen stellen hun eigen voedselpakket samen. Het dieet van de dieren sluit perfect aan bij hun voederbehoefte en de dieren eten niet meer dan dat ze nodig hebben.



Integrale begrazing

Op terreinen die worden begraasd, ontstaat veel variatie in begroeiing. Landschap Overijssel streeft naar zogenaamde 'integrale begrazing': het hele jaar door, in het hele gebied. Ook hier bij de oevers van de Doorbraak bestaat de wens om runderen in te zetten voor begrazing.

Gevoelig

Een gevoelig onderwerp, omdat runderen ook ziektekiemen zouden kunnen overbrengen. Rick Staudt is vanaf 1 januari 2017 verantwoordelijk voor beheer en onderhoud van de droge delen van de beek. "We willen goede noabers zijn en dus samen met omwonenden kijken wat mogelijk is."

<http://www.landschapoverijssel.nl/groenartikel> (Begrazing van natuurterreinen)

De Doorbraak

De Doorbraak


De Doorbraak is een 13 kilometer lange, nieuw gegraven watergang tussen de Loolee bij Almelo en de Exosche Aa in Ypelo bij Wierden. In de brede ecologische zones aan weerszijden van de beek, ontstaat nieuwe natuur.



Uitzichtpunt

Wie de moeite neemt naar het uitzichtpunt te wandelen, wordt beloond met een prachtig uitzicht over het nieuwe natuurgebied.

Holterman wandelbrug



Holterman wandelbrug

Deze wandelbrug is vernoemd naar een dagelijks bestuurslid van het waterschap, Henk Holterman. Hij overleed in 2014. Henk Holterman was verantwoordelijk voor de bestuurlijke begeleiding van de aanleg van de Doorbraak. De wandelbrug verbindt verschillende wandelroutes in dit gebied.



Ontdek de Doorbraak verder



Ontdek de Doorbraak verder

Een verscheidenheid aan landschappen; ze veranderen met de seizoenen, waardoor steeds nieuwe beelden en ervaringen ontstaan. Zeker naarmate de tijd verstrijkt en de Doorbraak helemaal opgaat in het Twentse landschap. De beek nodigt je uit om haar steeds opnieuw te ontdekken..

<http://www.dedoorbraak.info/kijken-doorbraak/kopie-fietsroutes/> (Meer routes bij de Doorbraak)



Een beek met een verhaal



Een beek met een verhaal

De Doorbraak is niet zomaar een beek; de Doorbraak biedt een extra afvoermogelijkheid voor water waardoor de veiligheid van het gebied is vergroot. Bovendien is zij als ecologische verbindingszone goed voor plant- en diersoorten. Ook worden waterstromen gescheiden in kwalitatief goed en minder goed.



Een beek door mensenhanden

De naam 'beek' kan vragen oproepen. Een 'echte' beek ontstaat autonoom, als het water van hoog naar laag stroomt en daarbij zelf haar pad kiest. Dát doet de Doorbraak niet. Al stroomt de Doorbraak vooral door bestaande beddingen, ze is toch door mensen bedacht en aangelegd.

Het begint bij de Regge

Het verhaal van de Doorbraak begint bij de rivier de Regge; een rivier die door de eeuwen heen belangrijk is voor Twente. Ooit vormde ze het begin van de handelsroute naar Amsterdam. Maar als in de loop van de negentiende eeuw de handel toeneemt, vindt men haar doorstroming te traag.



Ze wordt tot last. En om die te beperken, wordt de Regge gekanaliseerd. Maar een eeuw later worden de oude meanders weer teruggebracht; de van de Regge afgesneden beken zijn nu weer aangesloten en de rivier wordt gevoed met schoon water.

<http://www.vechtstromen.nl/dedoorbraak> (Meer informatie)



Restaurant 't Maatveld

Restaurant met ruime parkeergelegenheid. Ook een goede uitvalsbasis voor grotere groepen om van daaruit een bezoek te brengen aan het project de Doorbraak. Op werkdagen geopend vanaf 10.00 uur, in het weekend vanaf 11.00 uur.



<http://maatveld.org/> (Restaurant 't Maatveld)

