

OMMETJE MOLENBEEK

HET OMMETJE IS EEN ÉÉN UUR DURENDE ROUTE IN EEN PRACHTIGE OMGEVING.
ROUTE 7 km



Introductie

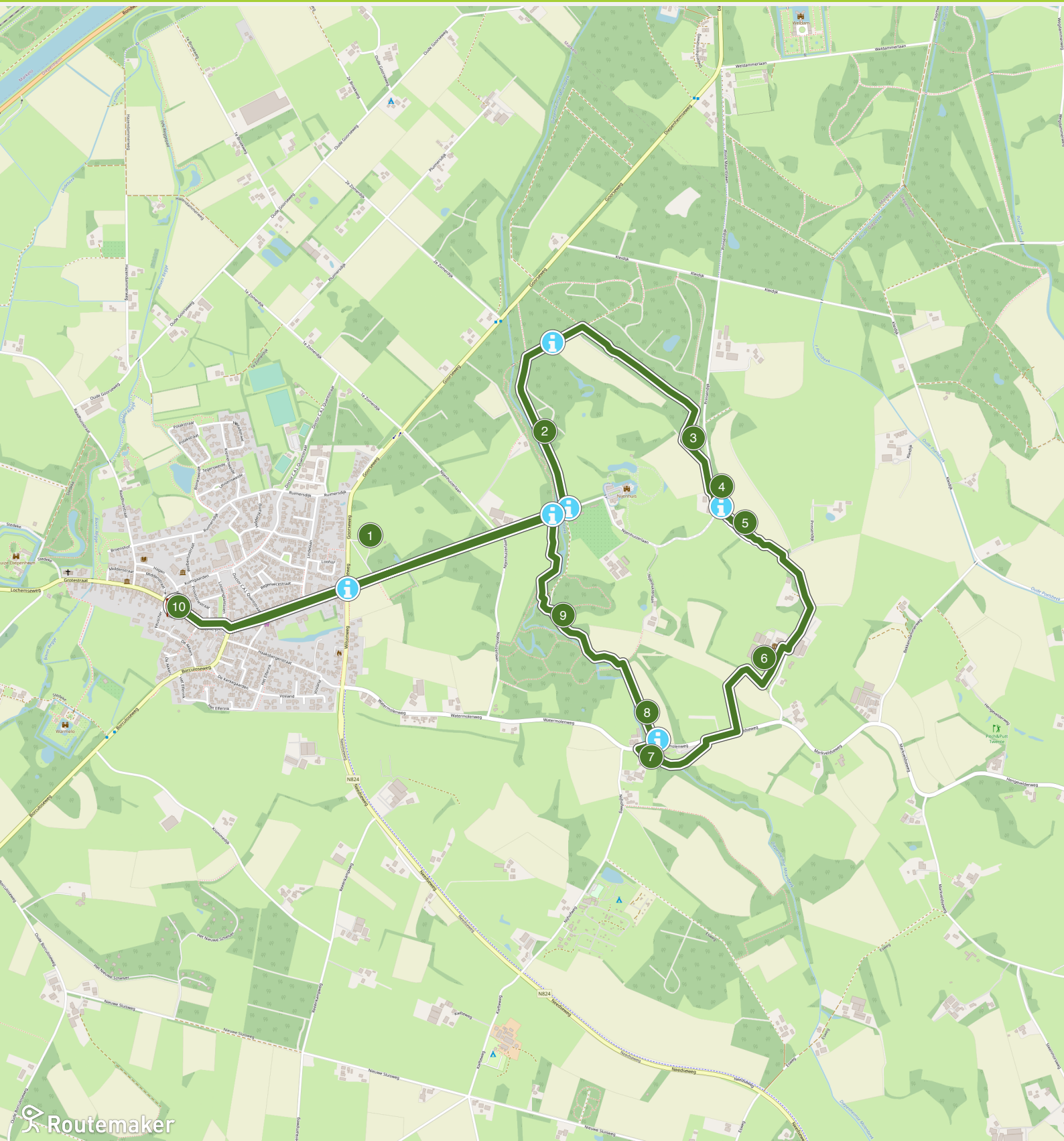
U komt langs prachtige, historische plekken in het buitengebied van Diepenheim. Onderweg passeert u onder andere 'kasteel Nijenhuis', het Oranjemuseum 'Nieuwe Haghuis' en de watermolen 'Den Haller'. Kortom; een route met veel historie en een hoge maatschappelijke waarde!

Route gemaakt door

Landschapsbeheer Gelderland en Landschap Overijssel i.s.m. routevrijwilliger John Leerentveld en beeldvrijwilliger Hans Zwart.

Ommetje Molenbeek

Het ommetje is een één uur durende route in een prachtige omgeving.



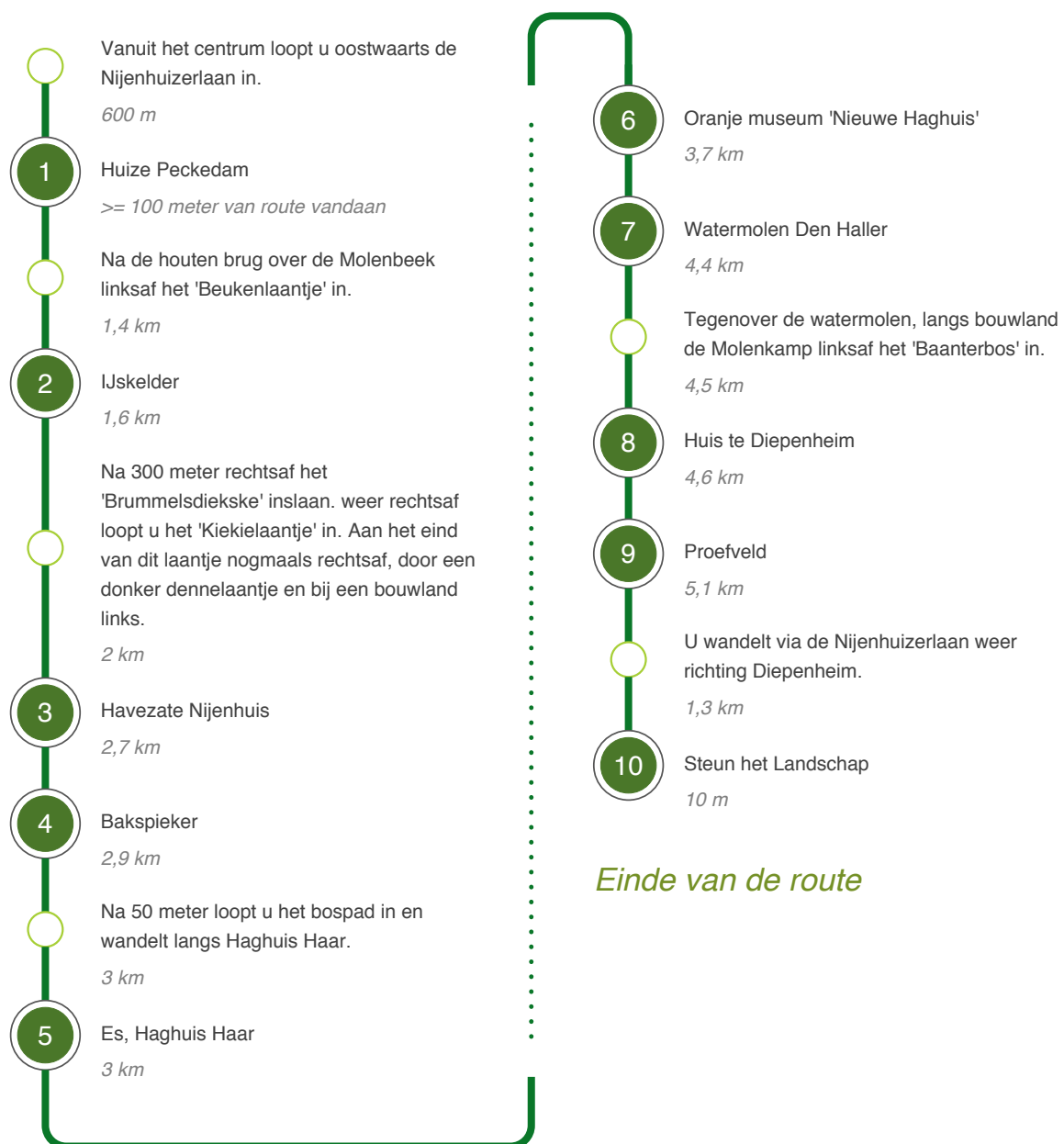
Ommetje Molenbeek

Praktische informatie

De route is niet bewegwijzerd. De route is niet geschikt voor kinderwagens en rolstoelen. Honden moeten aangelijnd zijn.

Naar de startlocatie

Het startpunt is in het gezellige centrum van Diepenheim bij de TOP locatie gelegen op de hoek van de Grotestraat met de Hagen. Vanaf het treinstation in Goor kun u buslijn RRReis lijn 95 naar Borculo treinstation nemen en afstappen in het centrum van Diepenheim.



Ommetje Molenbeek

7 km

1

Huize Peckedam



Huize Peckedam

Huize Peckedam

Vanaf de parkeerstrook loopt u door een eikenlaan. Rechts kijkt u in de verte op de achterzijde van Huize Peckedam. Deze villa in 'cottage'-stijl dateert uit 1898 en kwam in de plaats van de vroegere havezate.

2

Ijskelder

Ijskelder

Onder dit bergje schuilt een ijskelder. Vroeger haalde de tuinman van het Nijenhuis in de winter blokken ijs uit de vijvers. De ijsblokken werden in deze kelder tot aan de volgende winter bewaard. Nu huist er een vleermuizenkolonie.



Ijskelder Nijenhuis

3

Havezate Nijenhuis



Havezate Nijenhuis

Havezate Nijenhuis

U ziet de achterzijde van havezate Nijenhuis.

4

Bakspieker

Bakspieker

Voor u ligt boerderij De Enk uit 1890 met bakspieker. In dit gebouwtje werd het eten bereid en deed men de was.



Bakspieker

5

Es, Haghuis Haar



Es Nijenhuis

Es

Dit is een es die meer dan 1000 jaar oud is.

Oranje museum 'Nieuwe Haghuis'

Oranjemuseum

Het museum heeft een collectie van ruim 2000 mooie en bijzondere oranje items. Een ander onderdeel van het museum is Twents boerenantiek en over plaatselijke volksgebruiken en tradities.



Oranjemuseum

<https://www.oranjemuseumdiepenheim.nl/> (Oranjemuseum)

Watermolen Den Haller



Watermolen Den Haller

Watermolen Den Haller

Vlak ten oosten van Diepenheim staat de oude watermolen Den Haller aan de Diepenheimse Molenbeek. Kenners vermoeden dat dit de oudste watermolen van Nederland is. Hij wordt al in 1169 vermeld.

De molen is dan eigendom van de Heer van Diepenheim, Wolbertus. Het versterkte huis van Wolbertus stond direct naast de molen. Hier staat nu de boerderij Nijhof, wat dus

een betekenisvolle naam is. In 1331 krijgt de heerlijkheid Diepenheim een nieuwe eigenaar, Jan van Diest die bisschop van Utrecht

In de achttiende eeuw werd de stad Deventer eigenaar van de watermolen. Hierdoor kreeg de stad ook zeggenschap over het water van de Regge en de Schipbeek en de scheepvaart op de Regge. Deventer verkreeg zo het monopolie op de handel met het Duitse achterland.

De watermolen van Diepenheim is een onderslagmolen. De onderkant van het molenrad wordt door het stromende water in beweging gebracht. In de molen staan drie koppels maalstenen, die geschikt waren om graan te malen, maar ook om eek te malen en olie te slaan. Het was dus een veelzijdig werktuig.

Huis te Diepenheim

Huis te Diepenheim

Dit is het oudste stukje Diepenheim. ooit stond hier kasteel Huis te Diepenheim. De boerderijen erve Nijhof, erve Geessink en erve Haghuis vormden rond 1105 het begin van dit stedeke. In 1188 is het kasteel verwoest en in 1224 weer herbouwd.



Proefveld



Nieuwe Natuur - IVN

Nieuwe natuur

In 2006 is hier gestart met de ontwikkeling van nieuwe natuur. In samenwerking met Landschap Overijssel en IVN Diepenheim, heeft landgoed Nijenhuis dit perceel ingericht als nieuwe natuur.


Voedingsarme bodem

Om plantensoorten, die houden van voedingsarme grond, een kans te geven, is het bovenste - rijke - deel van de bodem

afgegraven. Door slechts eenmaal per jaar te maaien en het maaisel af te voeren, blijft de bodem schraal genoeg.

Gevlekte orchis

Planten die zich inmiddels goed hebben ontwikkeld zijn de gevlekte orchis, rietorchis, pinksterbloem, echte koekoeksbloem, blauwe knoop en grote boterbloem.



Streekeigen landschapsbeheer

Kun jij als landgoedeigenaar, werkgroep, boerenbedrijf of stichting hulp bij of advies over streekeigen beplanting en landschapsinrichting gebruiken? De landschapscoördinatoren van Landschap Overijssel helpen je graag op weg.

<https://landschapoverijssel.nl/streekeigen-landschapsbeheer> (Streekeigen Landschapsbeheer)

Steun het Landschap



Reiger bij zonsopkomst - Hanneke van Doornik

Steun het landschap

Hopelijk heb je genoten van je wandeltocht door het landschap rond Diepenheim! Stichting Landschap Overijssel zet zich, samen met vele anderen, in voor landschappen zoals deze. Dat kunnen we alleen met jouw hulp. Word daarom Vriend van Landschap Overijssel voor maar 2,50 euro per maand! Bedankt.

<https://www.landschapoverijssel.nl/meehelpen/word-vriend> (Word nu vriend!)

<https://www.landschapoverijssel.nl/meehelpen/doneer/eenmalige-gift/doneren> (Gift doen met iDeal)