

# LANDGOED BEERZE

ROUTE 4,7 km



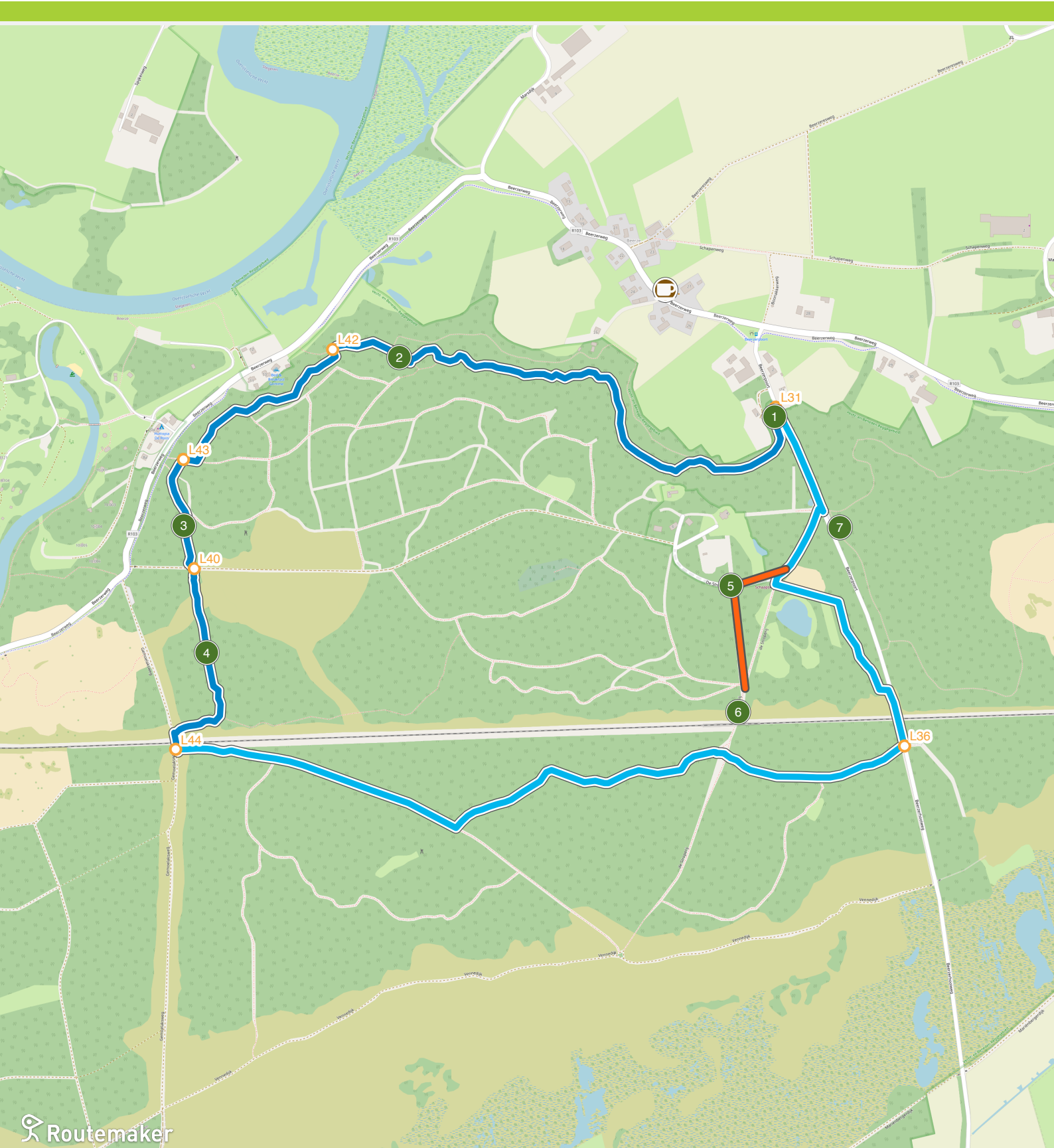
## *Introductie*

Een heerlijke wandeling voor de hele familie door de bossen bij Beerze, vlak bij Ommen. Lekker lopen langs heide, stuifduinen en ook via het huis Beerze.

## *Route gemaakt door*

Route gemaakt door Landschap Overijssel. Word nu Vriend van Stichting Landschap Overijssel voor maar 2,50 euro per maand!

# Landgoed Beerze



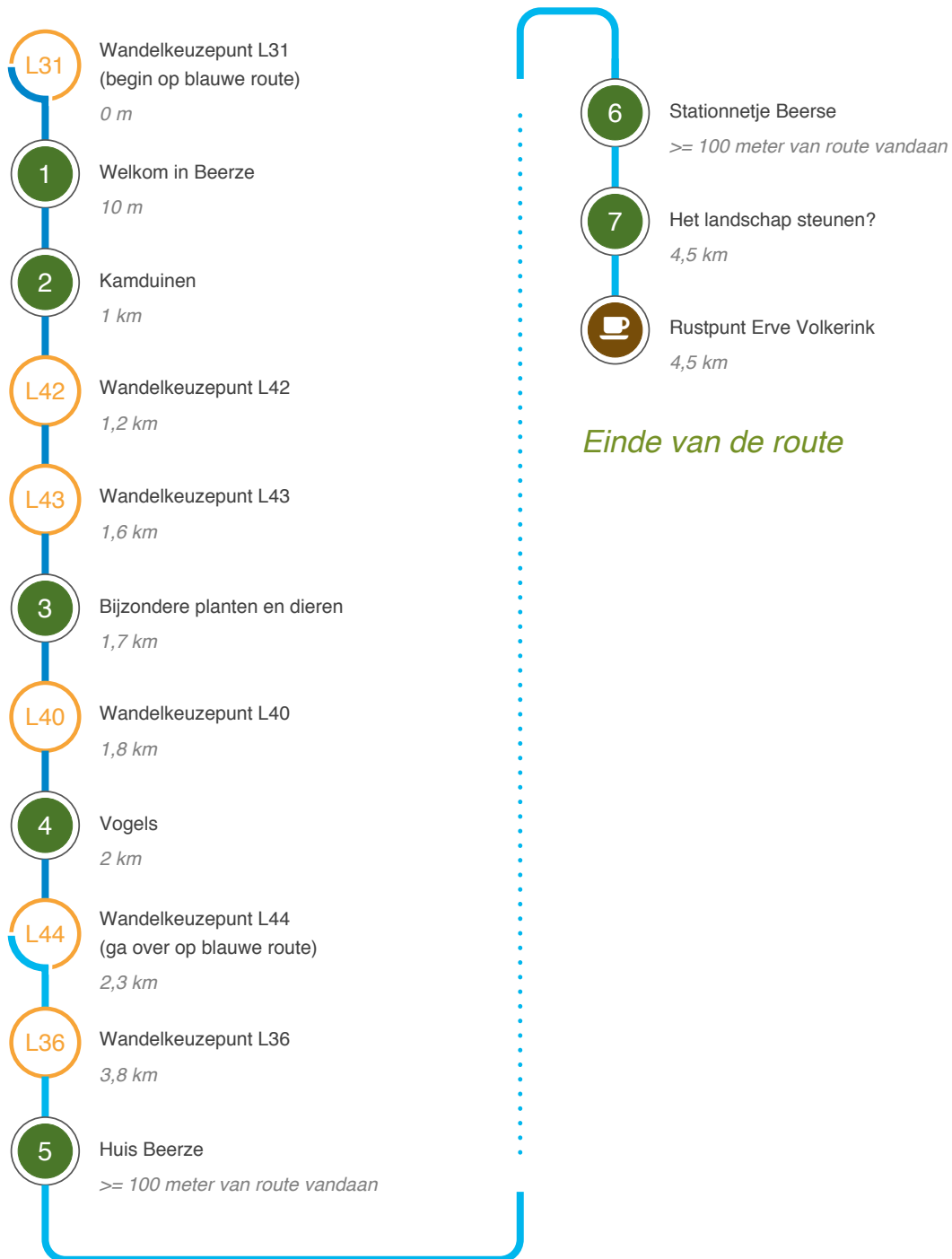
# Landgoed Beerze

## Praktische informatie

Verharde paden en zandpaden.

## Naar de startlocatie

Startpunt: Beerzerpoort 4 in Beerze Parkeren op parkeerplaats (NB niet bij de schuilhut/tippie)



# Landgoed Beerze

4,7 km

1

## Welkom in Beerze



*Beerze, beschermd dorpsgezicht*

### Natuur en cultuur in Beerze

Natuurgebied Beerze is zo'n 400 ha groot en zeer divers in landschapstypen. Zo zijn er cultuurgronden langs de Vecht bij het esdorp Beerze, een kamduin, jeneverbesstruwelen, een veenputtencomplex, droge en natte heide, stuifzand en oude dennenbossen. Landschap Overijssel beheert het natuurgebied.

### Landhuis Beerze

Te midden van alle landschapstypen ligt het oorspronkelijke 'Landgoed Beerze', bestaande uit een landhuis met een zichtlaan en een landgoedbos. Over deze 'zichtlaan' kon men in het verleden de treinstopplaats bereiken. Meer over het fraaie landhuis en haar geschiedenis, open de link.

<https://weblog.oudommen.nl/2014/10/17/huis-beerze-een-fraai-landhuis-in-de-natuur/>  
(Huize Beerze, fraai landhuis)

### Hoevenzwermnederzetting

Het dorp Beerze is een mooie en authentieke hoevenzwermnederzetting (het woord zegt precies wat het is) en een typisch esdorp. Op de zwarte houten schuren zijn kenmerkende strovlechtwerken te vinden. Deze vind je ook nog stroomopwaarts in naburige dorpen langs de vecht.

2

## Kamduinen



### Los zand stuift!

In de één na laatste ijstijd ontstond een breed en diep oerstroombdal op de plek waar nu de Vecht stroomt. Na de ijstijd raakte het stroomdal gevuld met zand dat door de wind werd aangevoerd. In de loop van de tijd werd het warmer en vormde zich veen en klei op de zandlaag.

### Mensen

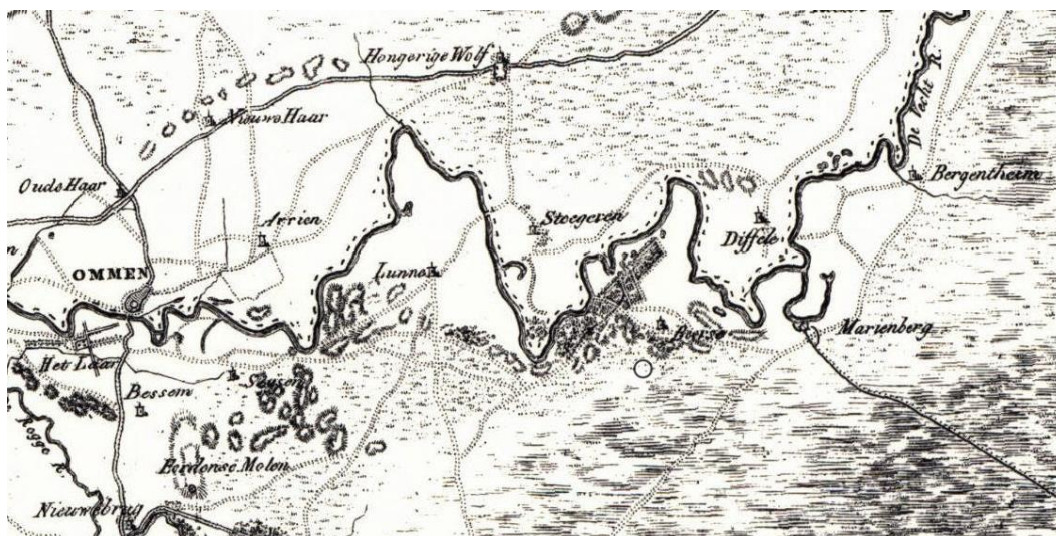
Vaak als gevolg van te intensief menselijk ingrijpen zoals ontbossing, branden, ontginning en overbegrazing, kwam het zand aan de oppervlakte te liggen. Op de hoogste plekken ging het zand stuiven. Op lagere terreinen hielden planten en bomen het zand vast.

### Op de kop

Er ontstond een omkering van het reliëf: de hogere delen stoven diep uit en de lagere delen werden opgehoogd. Die enorme afwisseling in hoogtes is kenmerkend voor Beerze en ervaar je hier volop.

### Kamduinen

Op de grens van het stuifzandgebied en de oude cultuurgronden ontstonden prachtige kamduinen: duinen met een steile, scherp begrensde wand. Om het oude cultuurland tegen verstuiving te beschermen, zijn op deze grens eiken geplant. De eiken stoven ook onder en men plantte er weer nieuwe bovenop.





*Kamduin met eiken*

## Bijzondere planten en dieren



*Nachtswaluw - Mark Zekhuis*

### Rood is de kleur!

Rood? Ja, en dat maar liefst 26 keer. In Beerze komen 26 rode lijstsoorten voor. Soorten die voorkomen op de lijst met bedreigde dier-en plantensoorten. De meesten zijn te vinden op de heidevelden en in de veenputten.

### Blauwe bloemen en vlinders

Ook op de rode lijst staat de blauwe klokjesgentiaan. In de zomer bloeit deze soort. We vinden hier ook de kleine veenbes en lavendelheide.

### Bruine reptielen

Maar ook dieren van de rode lijst vind je hier. Met heel veel geluk zie je schuwe en enige giftige slang van Nederland, de adder, zich opwarmen in de zon. Ook de zandhagedis komt hier voor. Bij mooi weer zie je deze nog wel eens wegschieten van het pad.



*Klokjesgentiaan met dopheide - Nico Kloek*



*Adder - Mark Zekhuis*

### Zwarte vogels

Meer kans heb je op het zien en vooral horen van Nederlands grootste zangvogel. De raaf. Zo groot als een buizerd is deze kraaiachtige die na vele heel moeilijke jaren langzaam terugkeert in de Nederlandse natuur.

Bij deze locatie hoort een audiofragment. Luister dit af via de website of de mobiele

app.

### Onzichtbaar

Als de nacht valt begint in de zomer een heel merkwaardige vogel te... tja zingen kun je het niet noemen... zijn geluid te maken. De nachtzwaluw, die uitzonderlijk goed gecamoufleerd is, is een zelden geziene en graag gehoorde broedvogel in Beerze.

Bij deze locatie hoort een audiofragment. Luister dit af via de website of de mobiele app.

## Vogels

### Vogels

In dit deel van Beerze vind je verschillende karakteristieke broedvogels, zoals de boomvalk, roodborsttapuit, boomleeuwerik, geelgors (meest voorkomende Rode Lijst-soort) en de zeldzame broedvogels raaf en nachtzwaluw. Ook wintergasten en doortrekkers tapuit en klapekster worden regelmatig gezien.



*Geelgors - Mark Zekhuis*



*Mannetje Roodborsttapuit - Mark Zekhuis*



*Boomleeuwerik - Stichting Landschap Overijssel*

## Huis Beerze



### Huis Beerze

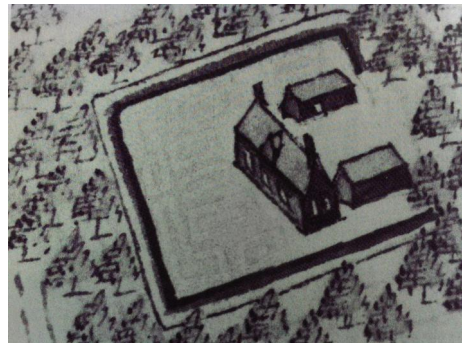
Via een statige en iets olopemde laan heb je prachtig zicht op het landhuis Beerze dat in 1924 is gebouwd door timmerman 'Gait van Tiks' uit Beerze in opdracht van baron Bentinck.

### Koningin Juliana

Na Bentinck woonde een nicht van hem 'op Beerze'. Haar man, jonkheer Roell, was in dienst van Juliana ten tijde van de Hofmans-affaire. Zij was in Beerze een vaak geziene gast. Veel buurtbewoners zijn in dienst geweest van de baron en later de jonkheer.

### Vroegere bouwhuis

Overigens stond het vroegere bouwhuis van havezathe Beerse (al in 1328 genoemd) aan de Vecht op de plek waar nu Marsdijk 10 is. Hier woonde in 1227 Warner van Beerze. Deze ridder sneuvelde op het slagveld bij Ane. Rond 1746 is het huis afgebroken.



6

## Stationnetje Beerse



Stationnetje Beerse - Fleur Schilt

### Station Beerse

Op deze locatie stond ooit de persoonlijke halte van Huize Beerse. Destijds werd het nog als 'Beerse' gespelt en daarvan hebben we ook oude tekeningen teruggevonden. Als herinnering aan deze plek hebben we een fragment van de halte herstelt. Op zo'n manier dat je het ook vanuit de trein kan lezen!

7

## Het landschap steunen?



Reebok - Annie Keizer

### Stichting Landschap Overijssel

Je bent op deze route te gast op terrein van Stichting Landschap Overijssel. Landschap Overijssel beschermt, beheert en ontwikkelt natuur & landschap met kwaliteit voor mens, plant en dier zodat het er goed leven is.

### Help mee!

Help mee bij de bescherming en ontwikkeling van het landschap in Overijssel en het onderhoud van wandel- en fietsroutes, zodat je kunt blijven genieten van dit mooie, afwisselende landschap! Wordt vriend van Landschap Overijssel vanaf 2,50 euro per maand.

<https://www.landschapoverijssel.nl/help-mee-1/word-vriend> (Word Vriend of doneer eenmalig)



## Rustpunt Erve Volkerink

<https://www.ervevolkerink.nl>  
([www.ervevolkerink.nl](http://www.ervevolkerink.nl))



*Rustpunt Erve Volkerink*

