


WANDELEN LANGS DE DOORBRAAK

6 KM

ROUTE 6 km



Introductie

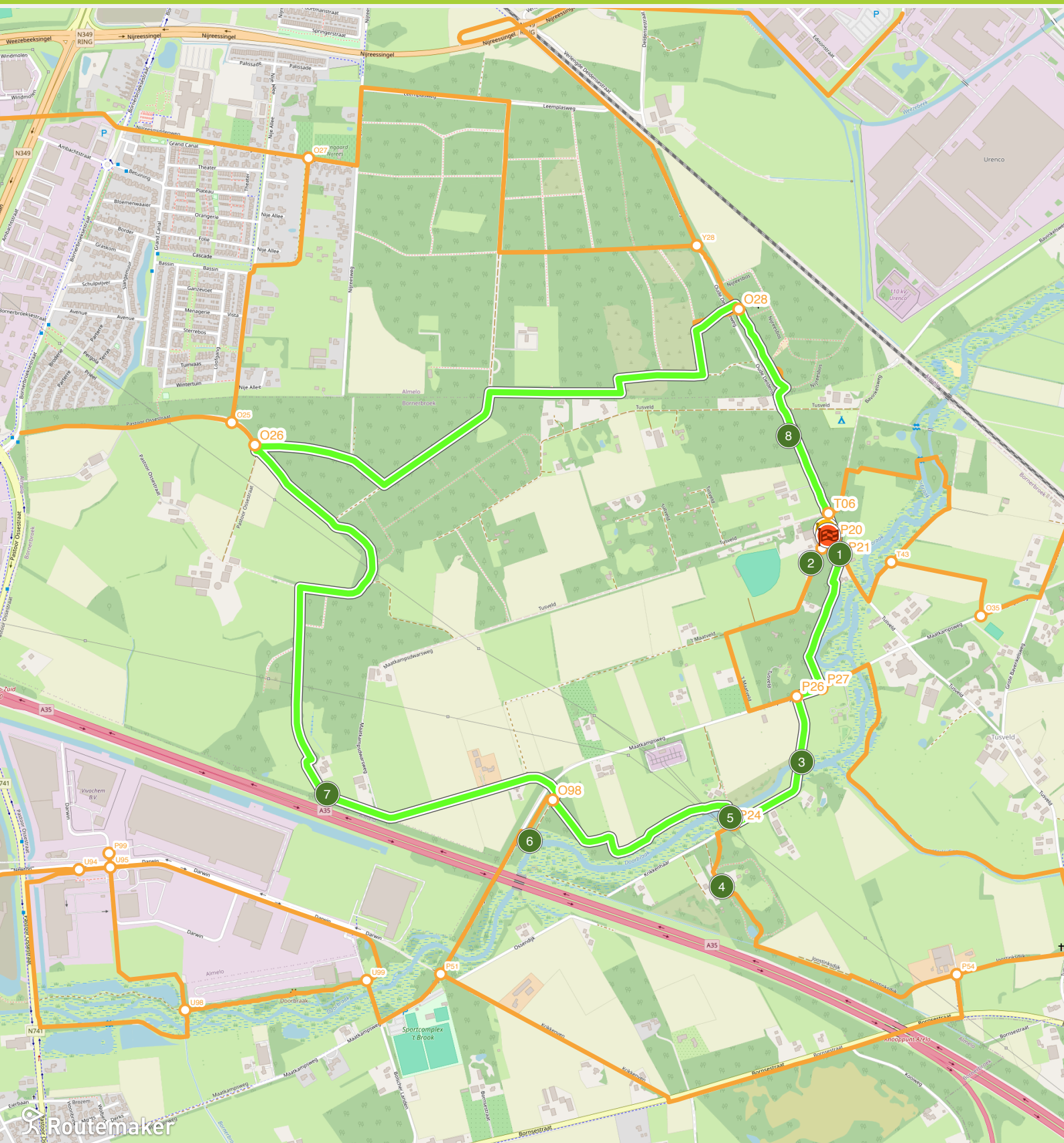
Aan de zuidkant van Almelo stroomt de Doorbraak; een beek van 13 kilometer, van de instroom bij de Lolee naar Ypelo. Ontdek de Doorbraak en haar omgeving! Een beek met veel gezichten die door een verscheidenheid aan landschappen stroomt.

Route gemaakt door

Deze route is gemaakt door waterschap Vechtstromen i.s.m. Landschap Overijssel. Voor info: <https://www.landschapoverijssel.nl/twente/doorbraak>

Wandelen langs de Doorbraak

6 km



Wandelen langs de Doorbraak

Praktische informatie

Gemarkeerde route volgt groene pijlen; route grotendeels over zand- en bospaden. Bij slecht weer kan het modderig zijn.

Naar de startlocatie

Start- en eindpunt: Restaurant 't Maatveld, Tusveld 31-33, 7627 NX Bornerbroek. Er is ruime parkeergelegenheid aanwezig. Het restaurant is iedere werkdag geopend vanaf 10.00 uur, in het weekend vanaf 11.00 uur.



Wandelen langs de Doorbraak

6 km

1

Een beek met een verhaal



Een beek met een verhaal

De Doorbraak is niet zomaar een beek; de Doorbraak biedt een extra afvoermogelijkheid voor water waardoor de veiligheid van het gebied is vergroot. Bovendien is zij als ecologische verbindingszone goed voor plant- en diersoorten. Ook worden waterstromen gescheiden in kwalitatief goed en minder goed.



doorbraak

Een beek door mensenhanden

De naam 'beek' kan vragen oproepen. Een 'echte' beek ontstaat autonoom, als het water van hoog naar laag stroomt en daarbij zelf haar pad kiest. Dát doet de Doorbraak niet. Al stroomt de Doorbraak vooral door bestaande beddingen, ze is toch door mensen bedacht en aangelegd.

Het begint bij de Regge

Het verhaal van de Doorbraak begint bij de rivier de Regge; een rivier die door de eeuwen heen belangrijk is voor Twente. Ooit vormde ze het begin van de handelsroute naar Amsterdam. Maar als in de loop van de negentiende eeuw de handel toeneemt, vindt men haar doorstroming te traag.



Ze wordt tot last. En om die te beperken, wordt de Regge gekanaliseerd. Maar een eeuw later worden de oude meanders weer teruggebracht; de van de Regge afgesneden beken zijn nu weer aangesloten en de rivier wordt gevoed met schoon water.

<http://www.vechtstromen.nl/dedoorbraak> (Meer informatie)

Ontdek de Doorbraak verder



Ontdek de Doorbraak verder

Een verscheidenheid aan landschappen; ze veranderen met de seizoenen, waardoor steeds nieuwe beelden en ervaringen ontstaan. Zeker naarmate de tijd verstrijkt en de Doorbraak helemaal opgaat in het Twentse landschap. De beek nodigt je uit om haar steeds opnieuw te ontdekken..

<http://www.dedoorbraak.info/kijken-doorbraak/kopie-fietsroutes/> (Meer routes bij de Doorbraak)



Een echte Doorbraak



De weg van de natuur

De Doorbraak volgt het spoor van bestaande beekjes en stroompjes en verbindt deze. Waar nodig zijn 'tussenstukken' gegraven. Op één plek volgt ze een ongebruikelijk spoor. Hier snijdt ze de hoge zandrug van het Krikkenhaar. De bedding is dwars door de zandrug gecreëerd. Een echte doorbraak dus!

Koppeling natuurgebieden

De doorbraak van de beek dóór de zandrug zorgt ervoor dat natuurgebieden aan elkaar gekoppeld worden. Dat heeft veel voordelen. Schoon water voor boeren en planten & dieren in het gebied. Dieren trekken van het ene gebied naar het andere. Zaden die worden meegevoerd kunnen in alle rust ontkiemen.

Opgeloste obstakels

Als het traject langzaam maar zeker vorm krijgt, komen de te overwinnen obstakels in beeld. Het zijn er vier: de hoge zandrug bij het Krikkenhaar, de spoorlijn Almelo-Hengelo, het Twentekanaal en de A35.



Natuurvriendenhuis Krikkenhaar



Welkom in Natuurvriendenhuis

'Natuurvriendenhuisen' zijn een soort 'doe-het-zelf-hotels' op mooie locaties. Zoals deze: Natuurvriendenhuis Krikkenhaar. Mevrouw Huiskamp, vrijwilligerscoördinatoren van het Nivon, is hier is één van de huiswachten. Ze heet je van harte welkom!

<http://nivon.nl/> (Natuurvriendenhuisen & Nivon)

Holterman wandelbrug



De Holterman brug over De Doorbraak rivier

Holterman wandelbrug

Deze wandelbrug is vernoemd naar een dagelijks bestuurslid van het waterschap, Henk Holterman. Hij overleed in 2014. Henk Holterman was verantwoordelijk voor de bestuurlijke begeleiding van de aanleg van de Doorbraak. De wandelbrug verbindt verschillende wandelroutes in dit gebied.



De Doorbraak bij de Holterman brug.

Vogelkijkscherm ecopassage



Vogels kijken kan hier!

Watervogels genoeg in ons land, maar vaak moet je het wel net even treffen om ze te kunnen zien. Dit vogelkijkscherm biedt de gelegenheid daartoe. Heeft u de vogelkijker ook mee?



Vogels kijken

Het vogelkijkscherm bij de ecopassage biedt een prachtige kans voor het spotten van bijvoorbeeld de ijsvogel en de kleine karekiet. In dit vogelkijkscherm hangt een overzicht met foto's en informatie over de vogels die je hier kunt zien.



Ijsvogel

Kenmerken

Jaarvogel, blauw-oranje gekleurd, met witte keel en zijhals, vleugels en kruin groenachtig blauw met helderblauwe rug en stuit, grote dolkvormige snavel.

Gedrag

Zit vaak op laaghangende tak boven het water te speuren naar visjes.

Voedsel

Vis en waterinsecten.

Kleine Karekiet

Kenmerken

Zomervogel, bovenzijde bruin en onderzijde beigewit, vrij lange spitse snavel.

Gedrag

Wipt vaak onophoudelijk en rusteloos langs rietstengels heen en weer, markante krassende zang 'karre karre kiet kiet kiet'.

Voedsel Insecten.

Leuk om te weten

De koekoek legt zijn ei graag in het nest van de kleine karekiet.

De ijsvogel gezien?

7


Fietswandelpad

Fietsen & wandelen gaan samen

In samenspraak met bewoners is hier een 'fietswandelpad' aangelegd. Het pad gaat over privé terrein, maar de bewoners behouden zo hun privacy. Zowel fietsers als wandelaars kunnen gebruikmaken van het pad, bijvoorbeeld op weg naar het landgoed van Huize Almelo.



Help Landschap Overijssel



Watermunt

Steun het Landschap

Vind jij deze route de moeite waard en heb je genoten van de natuur? Steun dan Landschap Overijssel zodat we deze natuur kunnen blijven onderhouden en dit soort routes kunnen blijven maken. Je bent al vriend vanaf 2,50 euro per maand. Bedankt!

<https://www.landschapoverijssel.nl/help-mee-1/word-vriend> (Help mee en word Vriend)